



APRESENTAÇÃO ¹

ANAIS

IV ENCONTRO REGIONAL EM COMEMORAÇÃO AO DIA DO GEÓGRAFO (ERCOGeo)

“CÊNCIA, CONHECIMENTO E INFORMAÇÃO: A pesquisa científica, um instrumento essencial na formação de Geógrafos”

24 a 27 de maio de 2023– Três Lagoas/MS

O Encontro Regional em Comemoração ao Dia do Geógrafo, faz parte de uma agenda espontânea da comunidade acadêmica dos Curso de Licenciatura, bacharelado, mestrado e doutorado em Geografia da UFMS/CPTL.

Juntamente com a instituição civil organizada “Associação dos Geógrafos Brasileiros – Seção Três Lagoas” (AGB/Três Lagoas), a referida comunidade acadêmica vem ao longo dos últimos anos realizando o evento acadêmico e científico como uma ação em comemoração ao Dia Nacional do Geógrafo, celebrado em 29 de maio de cada ano.

Como objetivo de promover debates e discussões referentes a temas de conhecimento da Geografia e ciências afins, além de materializar um um espaços de exposição, crítica, discussão e proposição de possibilidades teóricas e práticas para a geografia e profissionais de áreas afins, do município e região, a quarta edição do ERCOGeo foi realizada no período de 24 a 27 de maio de 2023.

O evento contou com participação expressiva da comunidade acadêmica dos cursos de Geografia do CPTL, se dividindo em quatro comissões organizadoras específicas, quais sejam: “Científica”, “Cultural”, “Patrocínio” além da comissão de “Recepção e Credenciamento”. Como resultado, o evento trouxe em seu primeiro dia as atividades concentradas nos espaços de Grupos de Trabalhos (GTs), nos quais foram apresentados os trabalhos acadêmicos submetidos e aprovados pela comissão científica do evento.

¹ Texto original foi publicado e apresentado no INTEGRA/UFMS 2023



Ao todo, foram submetidas 39 produções acadêmicas, dos quais 33 foram aprovadas e publicadas nos ANAIS do VI ENCONTRO REGIONAL EM COMEMORAÇÃO AO DIA DO GEÓGRAFO. Os trabalhos organizados em Três Eixos principais (Gráfico 1) e foram apresentados em salas de GTs de acordo com o eixo temático de submissão, sendo que o eixo temático “Dinâmicas Territoriais na Cidade e no Campo”, com a maioria dos trabalhos (55,9%) contou com duas salas de GTs, e as demais salas de GTs, agruparam os trabalhos direcionados para os eixos “Dinâmica Ambiental e Planejamento” e “Ensino de Geografia, Educação Ambiental e Práticas Pedagógicas”.

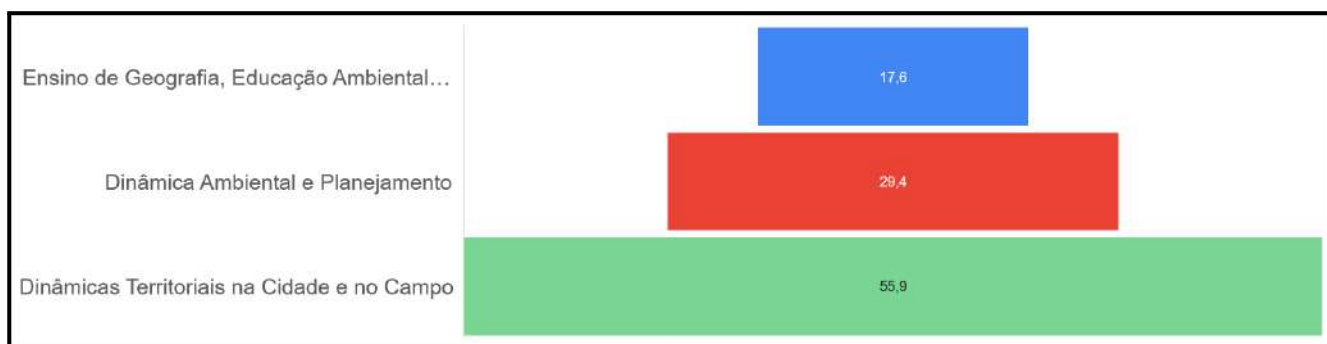


Gráfico 1 - Percentual de Trabalhos publicados por Eixo Temático

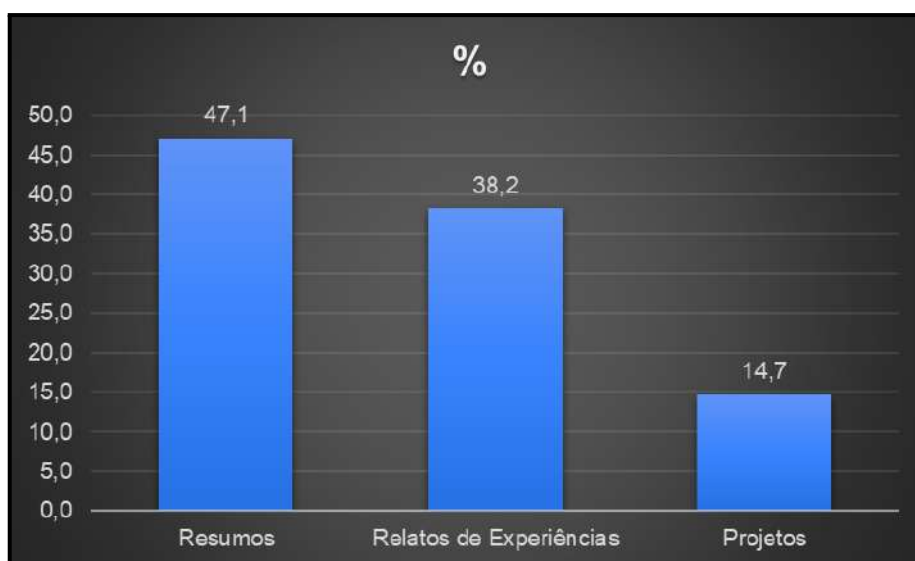


Gráfico 2 - Percentual de Trabalhos Publicados por Categoria

No segundo e terceiro dia houve a composição Mesas Redondas, sendo que a primeira, compôs a aula magna do programa de pós-graduação sob o título “CIÊNCIA,



CONHECIMENTO E INFORMAÇÃO: A pesquisa científica, um instrumento essencial na formação de Geógrafos”, composta por pesquisadores da Universidade Federal de Dourados e Estadual Paulista, e a segunda, foi composta por profissionais atuantes na área de Geografia, um licenciado e outro bacharel, sendo esta mesa intitulada “Profissionais de Geografia: Experiências e Vivências”.

Outro fator significativo que agrega importância ao evento foi a participação total de 145 inscritos, sendo 76% graduandos, 12% pós-graduandos, 8% de docentes e 4% de público externo. Com base nos resultados da pesquisa, conclui-se que o evento atingiu o objetivo central e marcou a agenda de discussão temática da comunidade acadêmica dos cursos de Geografia da UFMS no campus de Três Lagoas.

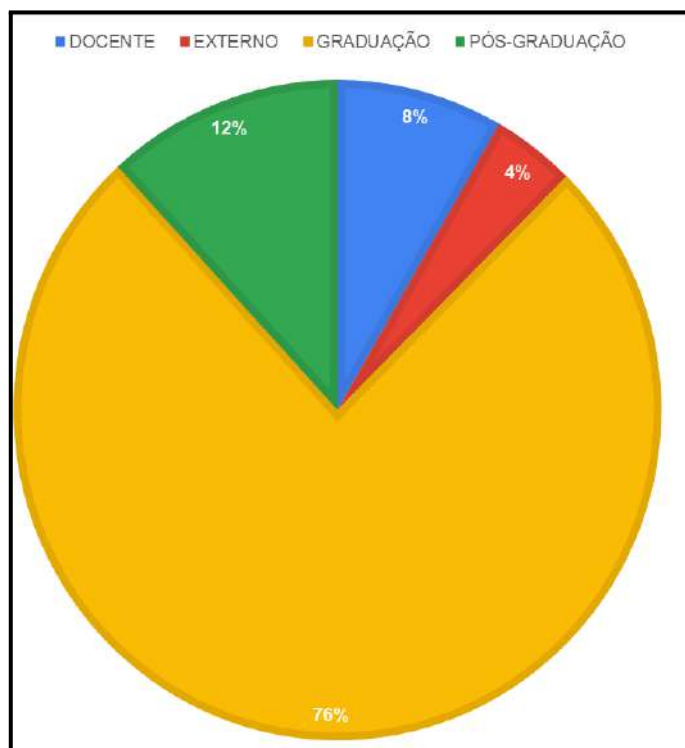


Gráfico 3 - Percentual de Participantes por categoria.

Três Lagoas – MS, 28 de maio de 2023.

A Coordenação
AGB-Seção Três Lagoas
Centro Acadêmico de Geografia
Pós-Graduação em Geografia
PIBID – Geografia/CPTL/UFMS
Residência Pedagógica – Geografia/CPTL/UFMS